

Routenverlauf / Knotenpunkte
34 · 31 · 22 · 49 · 12 · 36 · 19 · 13 · 14 · 21 · 20 · 32 · 33 ·
48 · 42 · 40 · 41 · 34

Die Route führt durch:
Remels, Großoldendorf, Kleinoldendorf, Neutrel, Neudorf, Oltmansfehn, Spis, Ockenhausen und Bühren

Auf dieser Tour können Sie u. a. die Naturschutzgebiete "Wald- und Heidegebiet Hollsand", "Neudorfer Moor", das "Lengener Meer" sowie das "Stapel Moor" mit dem Moorerlebnispfad bewundern, aber auch nördlich von Remels entlang der "Hüntenburgstraße" fahren Sie durch ein interessantes Gebiet: hier soll früher mal eine Burg gestanden haben. Außerdem fahren Sie entlang einiger sehr interessanter historischer Bauwerke wie Windmühlen in Großoldendorf u. Remels sowie der alten Remelser Wehrkirche mit Ostertor aus dem 12. Jahrhundert.



Raddpad Nord 43 km

Routenverlauf / Knotenpunkte
34 · 31 · 22 · 49 · 11 · 23 · 25 · 28 · 30 · 29 · 26 · 43 · 45 ·
44 · 38 · 39 · 37 · 34

Die Route führt durch:
Remels, Bühren, Grossander, Kleinsander, Jübberde, Südgeorgsfehn, Hollen, Nordgeorgsfehn und Selverde

Ab in den Süden von Uplengen. Durch das alte Bauerndorf Bühren fahren Sie an der Windmühle in Remels vorbei zum Badesee Grossander und genießen dort ein Badevergnügen der besonderen Art. Danach können Sie einen Abstecher zu der Windmühle in Südgeorgsfehn machen. Weiter geht es zur Christuskirche in Hollen und von dort wieder nach Remels zur St.-Martins-Kirche. Atmen Sie die schöne Landluft ein und entspannen Sie sich vom Alltag.



Raddpad Süd 48 km

Genial einfach: das Knotenpunktsystem

Mit dem Knotenpunktsystem kommen Sie leicht und sicher ans Ziel:

Mit dem Knotenpunktsystem können Sie sich praktisch nicht mehr verfahren. Sie planen Ihre Tour einfach von Knotenpunkt zu Knotenpunkt (siehe Karte) und fahren immer den Hinweisen zum nächsten Knotenpunkt nach. **Sie biegen nirgends ab bis ein Hinweisschild Ihnen sagt, wo es weitergeht.** An jedem Knotenpunkt finden Sie eine Infotafel mit Systemerklärung, Umgebungskarte und angrenzende Knotenpunkte. Sie können also jederzeit erkennen, wo Sie sich gerade befinden und wie Ihre Tour weiterführt. So können Sie auch ohne Karte direkt von Knotenpunkt zu Knotenpunkt planen.

Tipp: Schreiben Sie sich auf einem kleinen Blatt einfach die Reihenfolge der Knotenpunkte auf - Sie werden auf der Route immer in die richtige Richtung geleitet. Die Routen sind in beide Richtungen ausgeschildert. Für alle sechs Routen haben wir den Knotenpunkt 34 (Nähe Tourist-Info in Remels) als Startpunkt vorgesehen - Sie können jedoch abweichend davon an jedem beliebigen Knotenpunkt an den Strecken „einsteigen“.

An allen als E-Bike Ladestation gekennzeichneten Stellen finden Sie das Hinweisschild „Radler willkommen“. Sie können dort nicht nur Ihr E-Bike „tanken“, sondern auch mit Ihrem „Drahtesel“ eine Rast einlegen, Karten einsehen bzw. kaufen, Flickzeug ausleihen und vieles mehr.

Das „Radler willkommen“-Schild finden Sie bei:

Lüttje Café, Ringstraße 9, Stapel · Restaurant Miki, Selverder Str. 61, Selverde · Café Behmann, Südgeorgsfehner Str. 2, Hollen · Restaurant Columbus, Osterstraße 74, Remels · Fam. Steen, Untenende Süd 37, Südgeorgsfehn · Bauernhofcafé Ostendorf, Brückstr. 2, Poghausen · Gasthaus „Zum grünen Jäger“ Hollener Str. 36, Jübberde · Focko's Bikeschmiede, Ostertorstr. 29, Remels · ROMA, Ostertorstr. 86, Remels · DAO Asia Food, Ostertorstr. 104, Remels · Autohof Apen-Remels, Rudolf-Diesel-Str.2, Jübberde · Bellucci, Ostertorstr.79, Remels · Uplengener Hof, Ostertorstraße 57, Remels.

Zeichenerklärung

- Fahrradroute
- Radroutennetzwerk
- Deutsche Fehnroute
- Knotenpunkt
- Streckenlänge (in Km)
- E-Bike Ladestation

Knotenpunkt 33
Hier sind Sie am Knotenpunkt 33 (weiße Schrift auf grünem Grund). Zum Knotenpunkt 32 geht es nach links.

Knotenpunkt 32
An der Unterzeile sehen Sie, auf welchem Gemeindegebiet Sie sich gerade befinden.

Hinweisschild (grüne Schrift auf weißem Grund).

23
Gemeinde Uplengen

Fragen Sie bitte nach Unterlagen für Wanderungen im Wald- und Heidegebiet Hollsand oder der Flumamenroute!



Stand: Februar 2019



UPLINGEN
Staatl. anerkannter Erholungsort

6 Uplengener Fahrradroutes nach dem Knotenpunktsystem Mit Ladestationsstandorten für E-Bikes

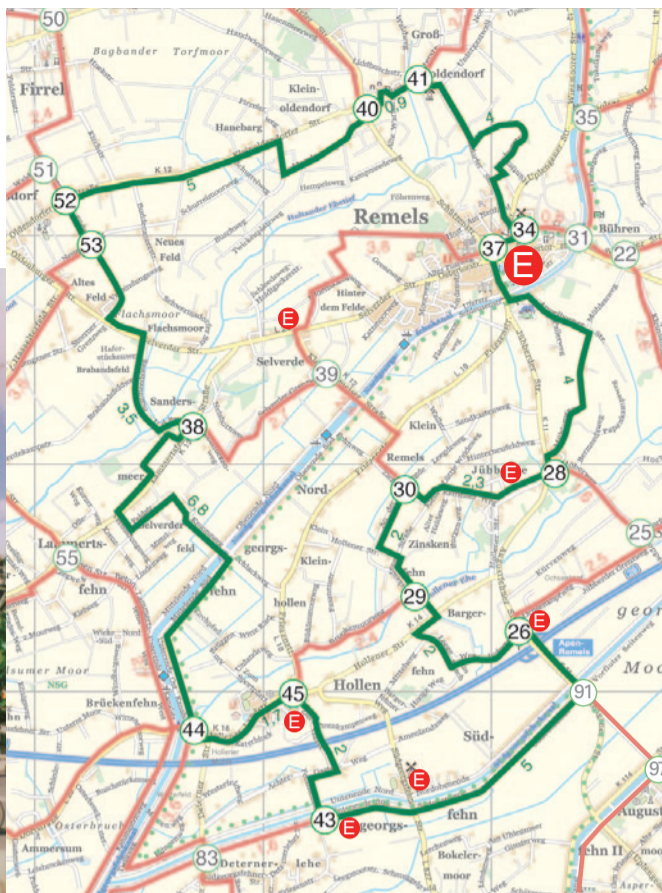
Tourist-Info Uplengen

Alter Postweg 103 · 26670 Uplengen · Tel. 04956 912177
touristinfo@uplengen.de · www.uplengen.de

Drei-Mühlen-Tour 40 km

Die Route führt durch:

Remels, Jüberde, Südgeorgsfehn, Hollen, Nordgeorgsfehn, Schwerinsdorf und Großoldendorf

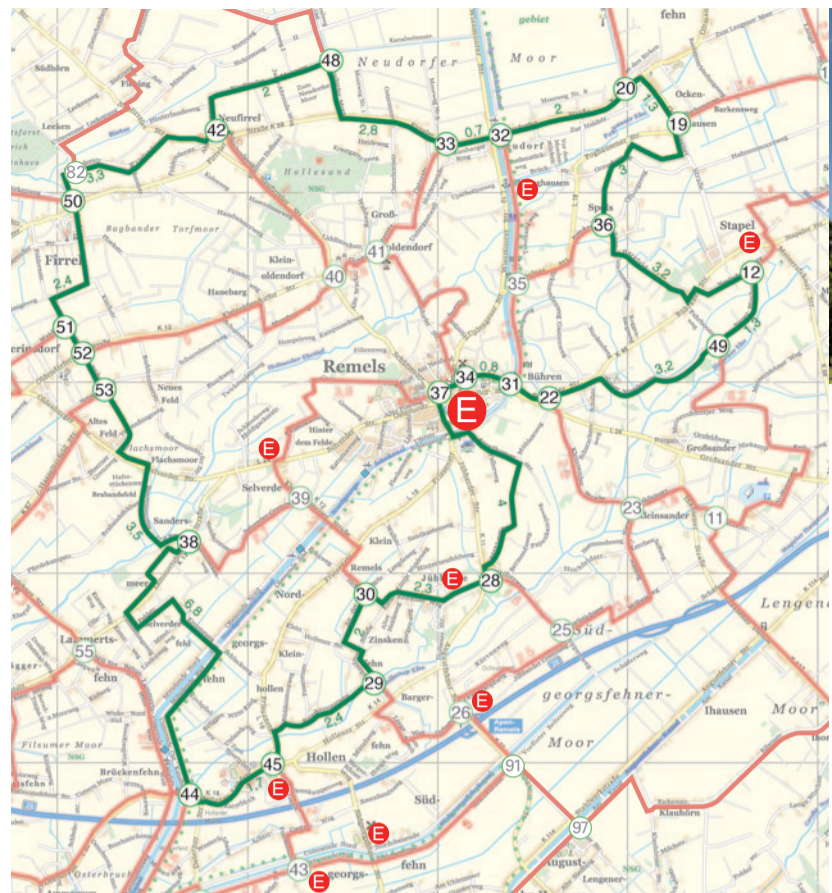


Wie der Name es schon erahnen lässt, fahren Sie auf dieser Route an den schönen Windmühlen Uplengens vorbei. Lassen Sie sich in die Welt von damals versetzen und bestaunen Sie die alten Bauwerke in Remels, Großoldendorf und Südgeorgsfehn. Zu dem können Sie auch die St.-Martins-Kirche in Remels und die Christuskirche in Hollen bewundern. Wem diese ca. 40 km zu wenig sind, kann sich bei der Paddel & Pedal-Station in Remels noch richtig austoben und eine „Runde“ mit dem Kanu auf dem Nordgeorgsfehnkanal paddeln.

Routenverlauf / Knotenpunkte

34 · 37 · 28 · 30 · 29 · 26 · 43 · 45 · 44 · 38 · 53 · 52 · 40 · 41 · 34

Kirchenroute 50 km



Die Route führt durch:

Remels, Jüberde, Hollen, Nordgeorgsfehn, Schwerinsdorf, Firrel, Neufirrel, Neudorf, Ockenhausen, Spols, Stapel und Bühren

Die „Kirchenroute“ führt Sie vorbei an den schönen Kirchen in Uplengen. Fahren Sie zur alten St.-Martins-Kirche aus dem 12.Jh. mit Ostertor in Remels, der wunderschönen Christuskirche (u. a. mit einer Kanzel aus dem 17 .Jh.) in Hollen, der in 2011 vergrößerten Ev.-Freikirchlichen Kirche in Remels und/oder auch der Friedenskirche in Ockenhausen und bestaunen Sie die Architektur - nehmen Sie diese beeindruckenden Momente mit nach Hause. Führungen durch die Kirchen sind auf vorherige Anfrage auch möglich - ggf. einfach bei der Tourist-Information in Remels (Tel. 04956-912 177) anfragen.

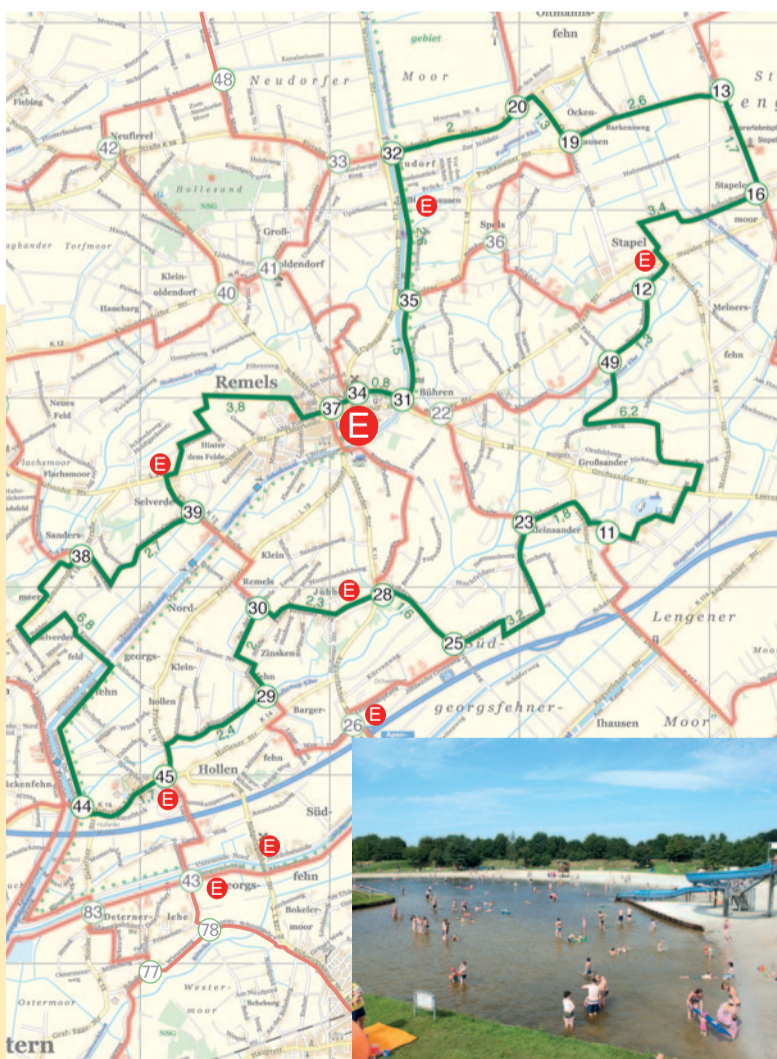
Routenverlauf / Knotenpunkte

34 · 31 · 22 · 49 · 12 · 36 · 19 · 20 · 32 · 33 · 48 · 42 · 50 · 51 · 52 · 53 · 38 · 44 · 45 · 29 · 30 · 28 · 37 · 34

Wasserroute 52 km

Die Route führt durch:

Remels, Bühren, Neudorf, Oltmannsfehn, Stapel, Großsander, Kleinsander, Jüberde, Hollen, Nordgeorgsfehn und Selverde



Mögen Sie Wasser? Dann ist diese Route genau das Richtige für Sie. Sie fahren an den großen Kanälen sowie an den kleineren Flüssen Uplengens vorbei und können die Naturschutzgebiete am "Lengener Meer" und im "Stapeler Moor" bewundern. Als ganz besonderes Highlight gelten hier der Badesee in Großsander mit Café, Tretbooten, kleinen Kanälen, Kinderspielplatz und vielem mehr sowie der "Moorerlebnispfad Stapeler Moor". Außerdem streifen Sie auf dieser Tour die Christuskirche in Hollen, die alte Wehrkirche St.Martin in Remels sowie die Remelser Windmühle.

Routenverlauf / Knotenpunkte

34 · 31 · 35 · 32 · 20 · 19 · 13 · 16 · 12 · 49 · 11 · 23 · 25 · 28 · 30 · 29 · 45 · 44 · 38 · 39 · 37 · 34



Naturroute 64 km

Die Route führt durch:

Remels, Großoldendorf, Kleinfeld, Neufirrel, Neudorf, Oltmannsfehn, Stapel, Bühren, Kleinsander, Südgeorgsfehn, Hollen und Jüberde



Naturliebhaber kommen bei dieser längsten der 6 Routen ganz auf ihre Kosten. Lassen Sie sich verzaubern von den schönen Naturschutzgebieten "Lengener Meer" (Aussichtsturm), "Stapeler Moor" mit Moorerlebnispfad (Aussichtsturm, Nachbildung eines uralten Bohlenweges, Schautafeln u.v.m.) und dem "Wald- und Heidegebiet Hollesand" (sehr schöne Spazierwege und Orientierungs-Schaukästen). Weiterhin lädt die Paddel&Pedal-Station in Remels dazu ein, Uplengen aus einer "natürlich" anderen Perspektive kennen zu lernen - mit Kanus kann die Gemeinde auf dem Nordgeorgsfehnkanal erkundet werden. Weitere Highlights entlang dieser Strecke sind historische Windmühlen in Großoldendorf (1883) und Remels (1803) sowie die altherwürdige St.Martins-Kirche mit Ostertor in Remels (12.Jh.).

Routenverlauf / Knotenpunkte

34 · 41 · 40 · 42 · 48 · 33 · 32 · 20 · 21 · 14 · 13 · 16 · 12 · 49 · 22 · 23 · 25 · 26 · 43 · 45 · 29 · 30 · 28 · 37 · 34